

Timbres des colonies françaises des territoires d'occupation et bureaux à l'étranger

Kouang-Tchéou-Wan

Bureau indochinois
1906-1944

Le Kouang-Tchéou-Wan, également orthographié Guangzhou Wan ou Guangzhouwan est un territoire de 1 300 km² situé dans l'actuelle Chine, "prêté" par bail à la France en 1898 à la suite du traité de Kouang-Tchéou-Wan. Il englobait des territoires situés sur la côte nord-est de la péninsule de Leizhou, à l'ouest du Guangdong, comptant notamment la ville actuelle de Zhanjiang, ainsi que les îles de Donghai et Naozhou.

Extrait de Wikipedia : <https://fr.wikipedia.org/wiki/Kouang-Tch%C3%A9ou-Wan>

Il fut administré par la France jusqu'en 1945, date à laquelle il fut rétrocédé à la Chine.



Timbres des colonies françaises et des territoires d'occupation

LATTAQUIÉ

Occupation française 1931-33

Ville de Syrie au Nord de Tripoli.

Le territoire des Alaouites au nord de la Syrie a constitué un état autonome à partir du 23 septembre 1923

Il s'est appelé Lattaquié à partir de 1930 (YT A1). On trouve ces deux noms en surcharge sur les timbres de Syrie.

<http://aps-web.fr/une-histoire-de-la-syrie-par-le-timbre/>



Timbres des colonies françaises des territoires d'occupation et bureaux à l'étranger

Bureaux français du LEVANT 1885-1943

C'est à partir de 1799 que la France commença à installer des bureaux de poste à l'étranger et plus particulièrement dans le Levant. Les premiers bureaux créés, furent ceux de Constantinople (1799), d'Alexandrie (1830), des Dardanelles (1835) et de Beyrouth le 16 novembre 1845. Suite au développement de la compagnie de Navigation des Messageries Impériales puis des Messagerie Maritimes, les bureaux se multiplièrent. Ils furent installés dans les ports desservis par cette compagnie, d'abord en méditerranée puis les bords de la mer Noire et enfin la Chine et le Japon.

Tous les bureaux du Levant en territoire ottoman furent fermés le 30 septembre 1914, ceux de Grèce le 31 octobre 1914 (Seuls, Rhodes, Alexandrie et Port Saïd continuèrent à fonctionner)

Certains continuèrent à fonctionner sous régime militaire, d'autres furent créés sous le même régime

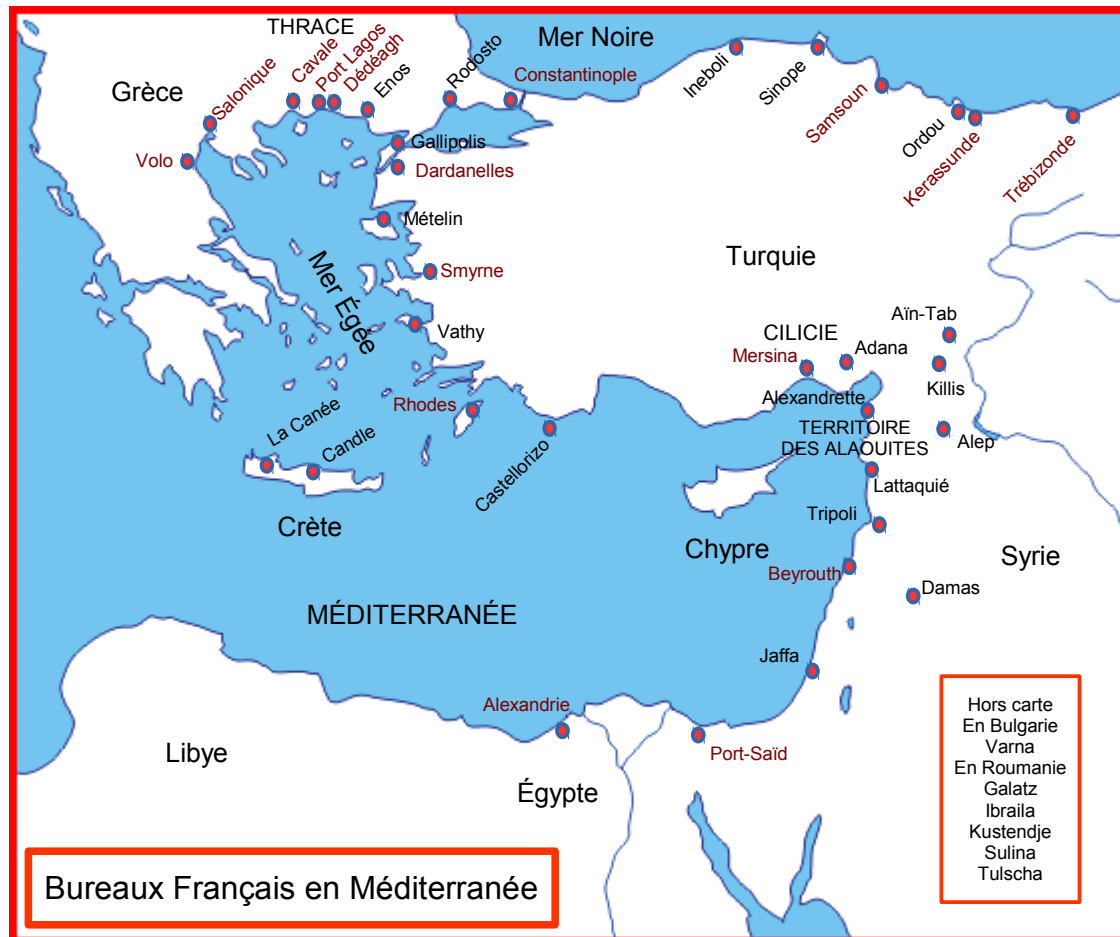
En 1919, quelques bureaux du Levant reprirent leur activité pour la poste civile.

Smyrne ferme en juin 1923, les bureaux de Constantinople en septembre 1923 et Rhodes le 1er septembre 1924 .

Les derniers bureaux français fermèrent définitivement le 20 mars 1931 (Alexandrie et Port Saïd)

http://www.semeuse.com/3_bureaux_francais.html

Pour une liste complète voir " <http://robert.desert.chez-alice.fr/> "



Timbres des colonies françaises

MADAGASCAR

Bureau français (1889-1894)

Protectorat français (1895-1896)

Colonie française (1896-1956)

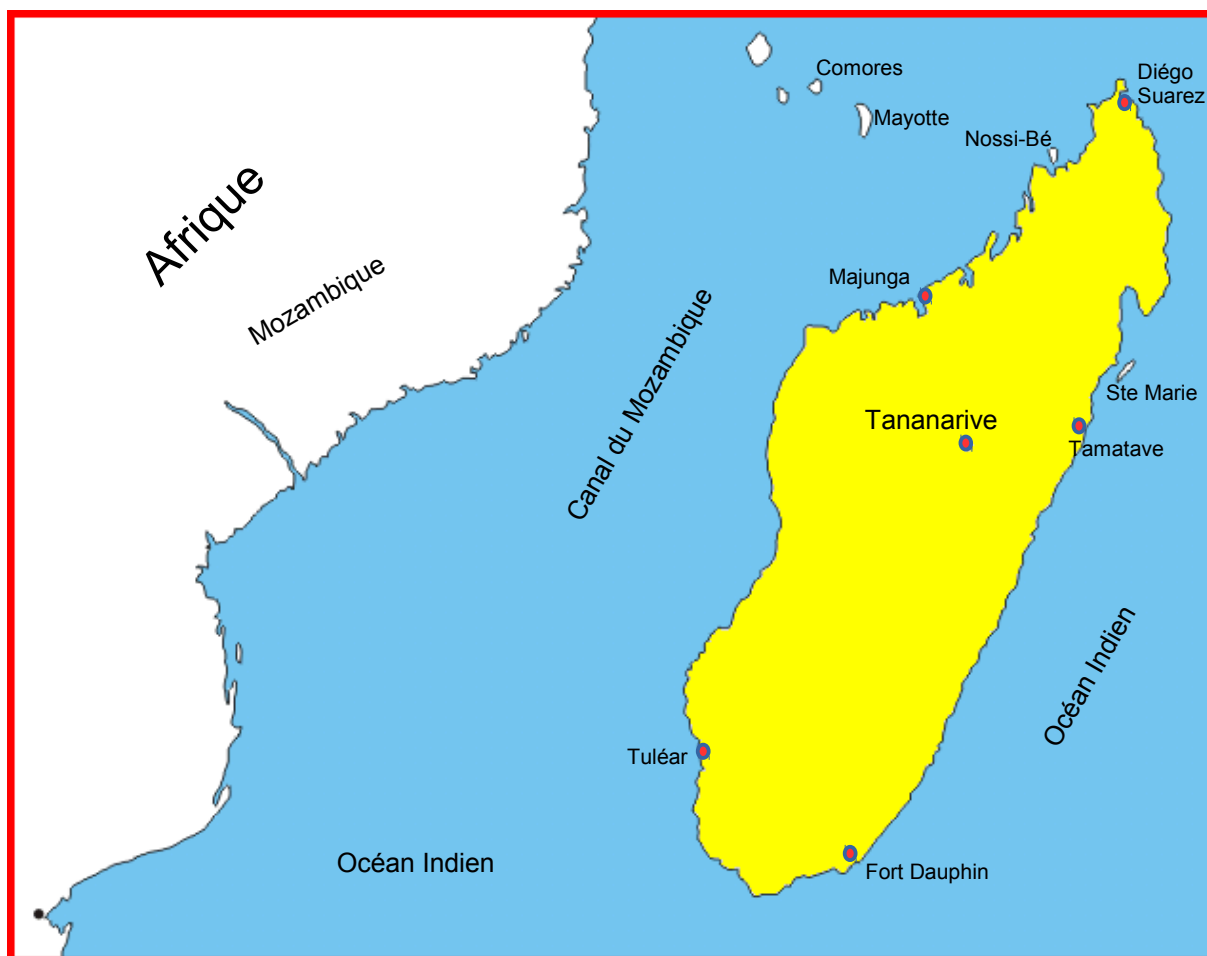
Située au sud de l'équateur, dans l'océan Indien, Madagascar est la cinquième île du monde en superficie (592 040 km²) après l'Australie, le Groenland, la Nouvelle-Guinée et Bornéo. Elle fait partie de l'Afrique, le canal du Mozambique, d'une largeur d'environ 400 km, la séparant de l'Afrique de l'Est continentale.

<https://fr.wikipedia.org/wiki/Madagascar>

Des Bureaux britanniques (1884-86) puis français (1889-1894) y ont été ouverts

Protectorat en 1895, colonie française en 1896, la " Grande Île " obtient son indépendance en 1958.

La colonisation a été précédée par l'occupation des territoires suivants : Diego Suarez (1890-93), Nossi Be (1889-94), Sainte Marie de Madagascar (1894-98) et Majunga (1895)



Timbres des colonies françaises et bureaux à l'étranger

Sainte-Marie-de Madagascar Colonie française 1894 - 1898

L'île Sainte-Marie, autrefois nommée Nossi-Ibrahim, dont les côtes sont éloignées de 5 à 12 km des rivages nord-est de Madagascar, dans l'océan Indien.

L'île, pacifiée par la Marine royale et déjà occupée par des ressortissants français dès 1750, est devenue une colonie française vers 1820-1822.

Elle fait alors partie du Gouvernement de Mayotte et n'est rattachée à la grande île de Madagascar qu'à la fin du siècle.

https://fr.wikipedia.org/wiki/%C3%8Ele_Sainte-Marie

Des timbres y furent émis en 1894



Timbres des colonies françaises

MAROC

Bureaux français (1891-1914) Protectorat français (1914-1956)

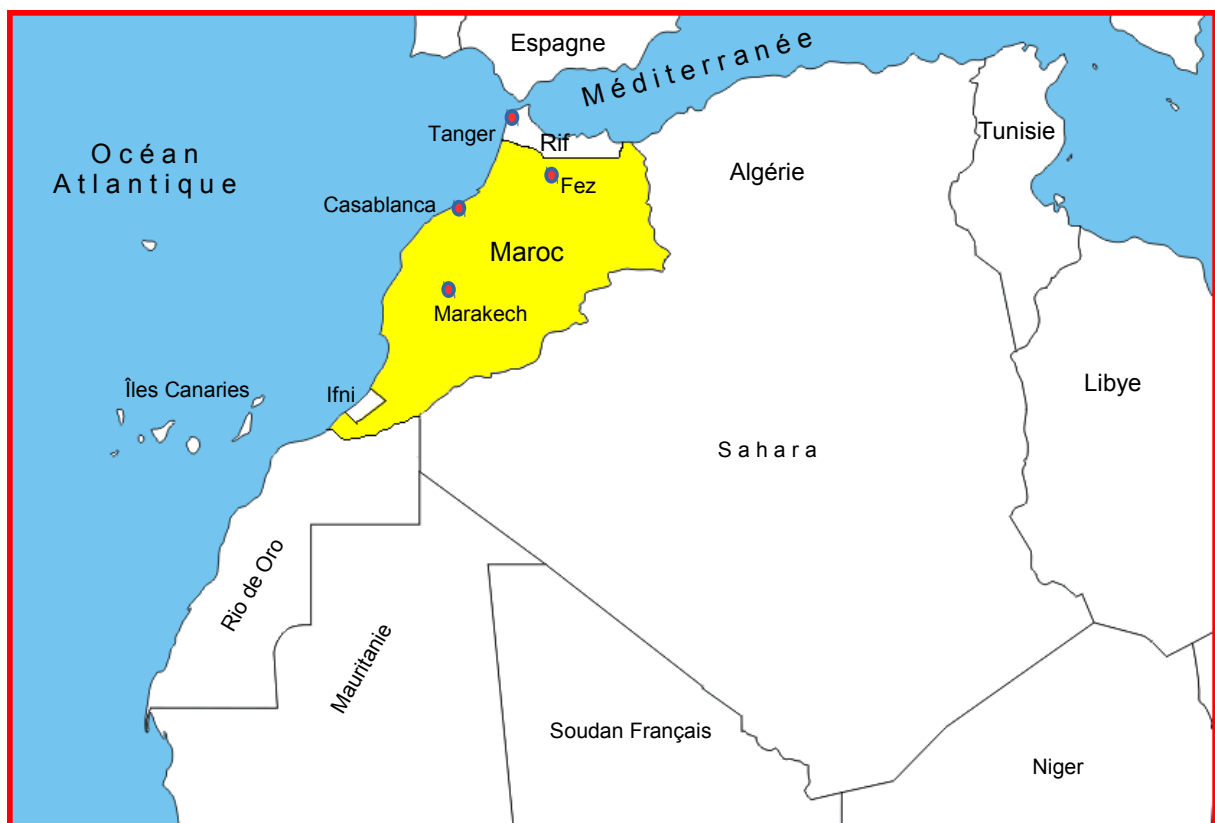
Au 19^e siècle, le Maroc est sous l'influence économique de l'Espagne, La France et le Royaume-Uni puis de l'Allemagne

En 1906 les accords d'Algésiras placent le Maroc sous contrôle international.

En 1912 il devient protectorat français jusqu'en 1956 où l'indépendance lui est accordée.

La poste marocaine s'est constituée à partir d'abord des bureaux étrangers, puis des postes locales privées, dont l'exemple a stimulé les pouvoirs publics marocains et entraîné ensuite la fondation de la première poste chérifienne. Divers bureaux français, anglais, espagnols, puis allemands ont été ouverts au Maroc en 1852, 1857, 1865 et 1899.

Dès 1891, les bureaux de poste français au Maroc affranchissent les plis avec des timbres français normaux ou Surchargés. Ce n'est qu'à partir de 1917, que les premiers timbres définitifs du protectorat vont faire leur apparition.



Timbres des colonies françaises

MARTINIQUE Colonie française (1886-1947)

La Martinique est à la fois une région d'outre-mer et un département d'outre-mer (numéro 972) français. Elle devrait son nom à Christophe Colomb qui y accède en 1502.

Elle est devenue française en 1635. Faisant partie de l'archipel des Antilles, elle est située dans la mer des Caraïbes. Le peuplement de la Martinique est relativement récent. Son histoire est largement marquée par celle de la colonisation de l'Amérique, les guerres d'influence entre les anciens empires coloniaux européens, l'esclavage, l'évolution des activités agricoles, l'éruption de la Montagne Pelée de 1902 (29 000 morts en 2 minutes) et les calamités climatiques, ainsi que de légitimes revendications indépendantistes modernes.

<http://jacqueslacourbf.blogspot.fr/2009/01/martinique.html>

La Martinique utilise dès 1886 les timbres des colonies surchargés, puis en 1892 des timbres à son nom. Les émissions cessent en 1947, année du passage en département d'outre-mer.



Timbres des colonies françaises

MAURITANIE

Colonie française

1906-1944

La brève colonisation de la Mauritanie peut être présentée par cette chronologie :

1902 : début de la pénétration coloniale.

1903 : la Mauritanie est dite protectorat.

1904 : rattachement de la rive droite du fleuve Sénégal au Protectorat.

1920 : la Mauritanie est décrétée colonie française.

1934 : fin de la résistance armée.

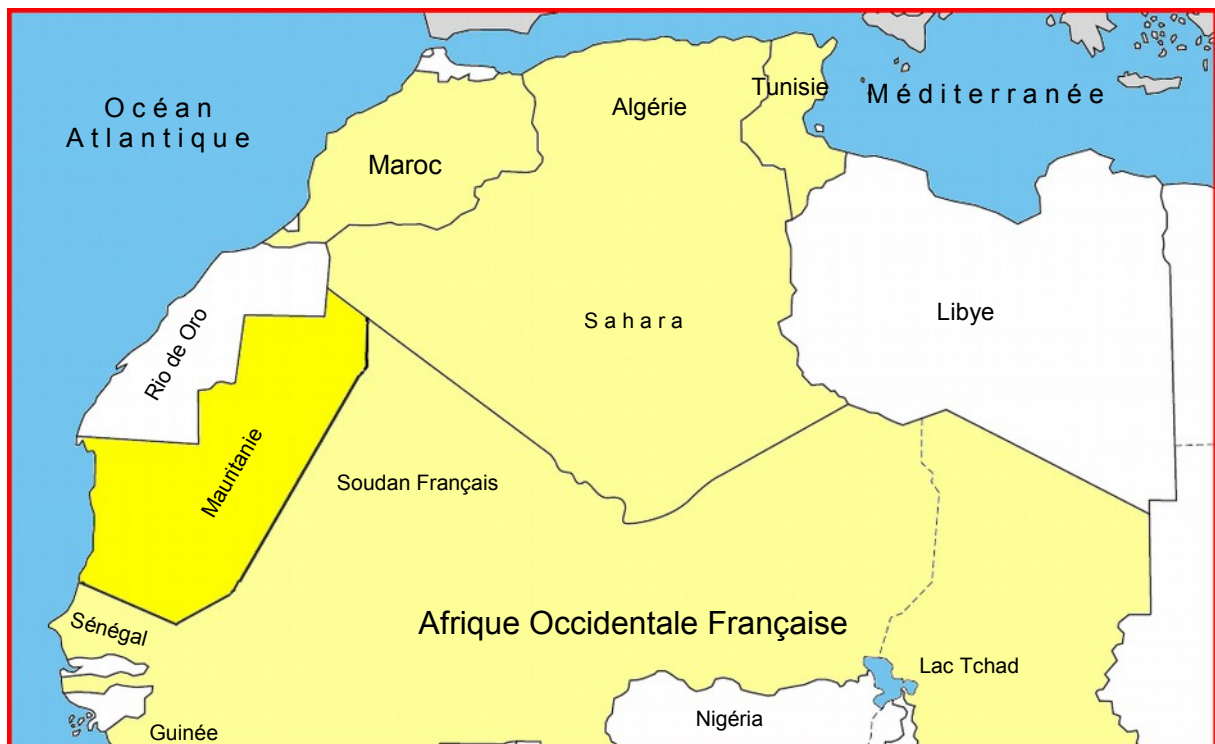
1945 : la Mauritanie est territoire d'outre-mer de l'Union française.

1957 : la Mauritanie bénéficie de la loi-cadre (dite loi Defferre).

1958 : autonome, la République islamique est proclamée le 28 novembre (dans la nouvelle mais éphémère Communauté française qui remplace les anciennes fédérations administratives de territoires de l'Union française)

1960 : le 28 novembre, l'indépendance nationale est octroyée en vertu des accords franco-mauritanien de restitution de souveraineté.

<https://fr.wikipedia.org/wiki/Mauritanie>



Timbres des colonies françaises et des territoires d'occupation

MAYOTTE Colonie française 1892-1912

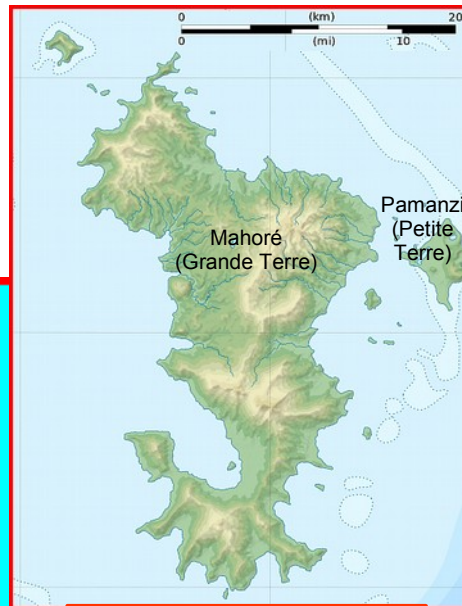
La colonie de Mayotte et dépendances est une entité administrative qui a duré du 6 janvier 1886 au 23 janvier 1896, puis du 9 septembre 1899 au 25 juillet 1912, avant que les îles de l'Archipel des Comores ne soient toutes intégrées à la colonie de Madagascar et dépendances.

Elle était formée de Mayotte, Mohéli, Anjouan, la Grande-Comore et les Îles Glorieuses (incluant le Banc du Geysir). À l'intérieur de cette colonie, Mohéli, Anjouan, la Grande-Comore avaient des statuts de protectorats et étaient placées sous l'autorité du gouverneur de Mayotte. Ce dernier détenait l'autorité sur les trois autres îles depuis 1887, suite aux traités de protectorats signés en 1886. Mayotte, française depuis 1841 par son achat au sultan Andriantsoly est favorisée au détriment des autres îles. Entre 1896 et 1899, la colonie a été administrée depuis La Réunion.

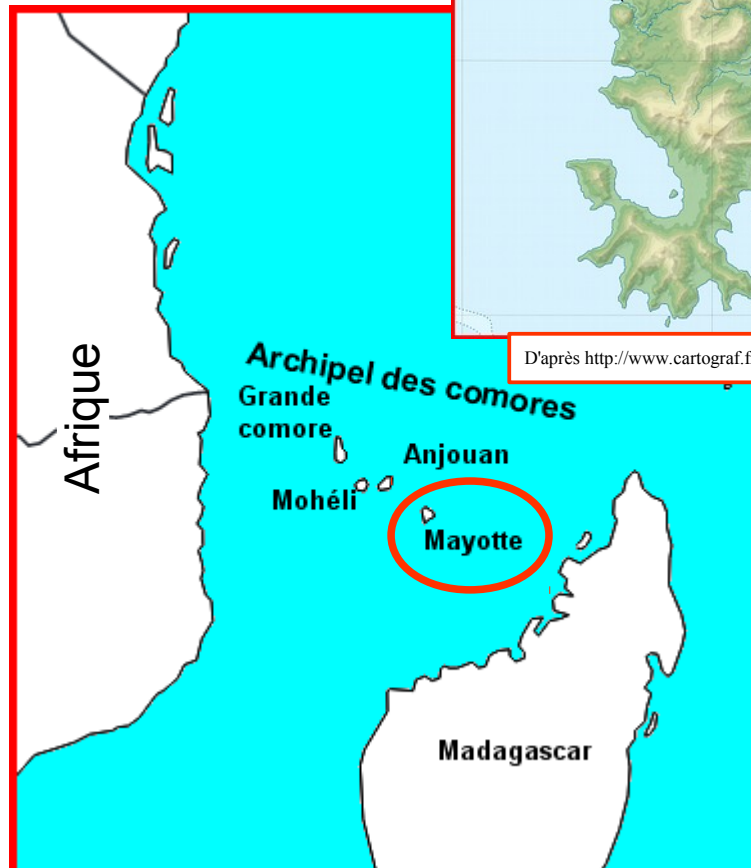
https://fr.wikipedia.org/wiki/Colonie_de_Mayotte_et_d%C3%A9pendances

L'île de Mayotte a été vendue à la France le 25 avril 1841 par le sultan local. Elle est devenue le 31 mars 2011 un département d'outre-mer de plein droit suite au référendum du 29 mars 2009 initié par le gouvernement français.

https://www.herodote.net/25_avril_1841-evenement-18410425.php



D'après <http://www.cartograf.fr/mayotte.php>



Timbres des colonies françaises et territoires d'occupation

MEMEL

Administration française (1920-22)

Le territoire de Memel (en allemand, Memelland) ou région de Klaipėda (en lituanien, Klaipėdos kraštas) est une région située autour de l'actuelle ville lituanienne de Klaipėda qui bénéficia d'un statut particulier entre 1920 et 1939.

Ancienne région du royaume de Prusse situé dans la province de Prusse-Orientale, majoritairement peuplée de germanophones, le territoire de Memel fut créé après la Première Guerre mondiale par le traité de Versailles, puis placé par la Société des Nations sous administration française. Il fut occupé par la Lituanie en 1923, annexé par l'Allemagne nazie en 1939, puis par l'URSS en 1946. Depuis la dislocation de cette dernière en 1991, il fait partie de la Lituanie.

Le territoire était constitué d'une bande de 140 km de long et de 20 km de large au nord du fleuve Niémen, entre la Prusse-Orientale et la Lituanie proprement dite. Il comptait 145 000 habitants en 1939. Les plus grandes villes étaient Memel (actuelle Klaipėda, 40 000 habitants), Heydekrug (actuelle Šilutė, 5 000 habitants) et Pogegen (actuelle Pagėgiai, 2 800 habitants).



Timbres des colonies françaises

MOHÉLI

Colonie française

1906-1912

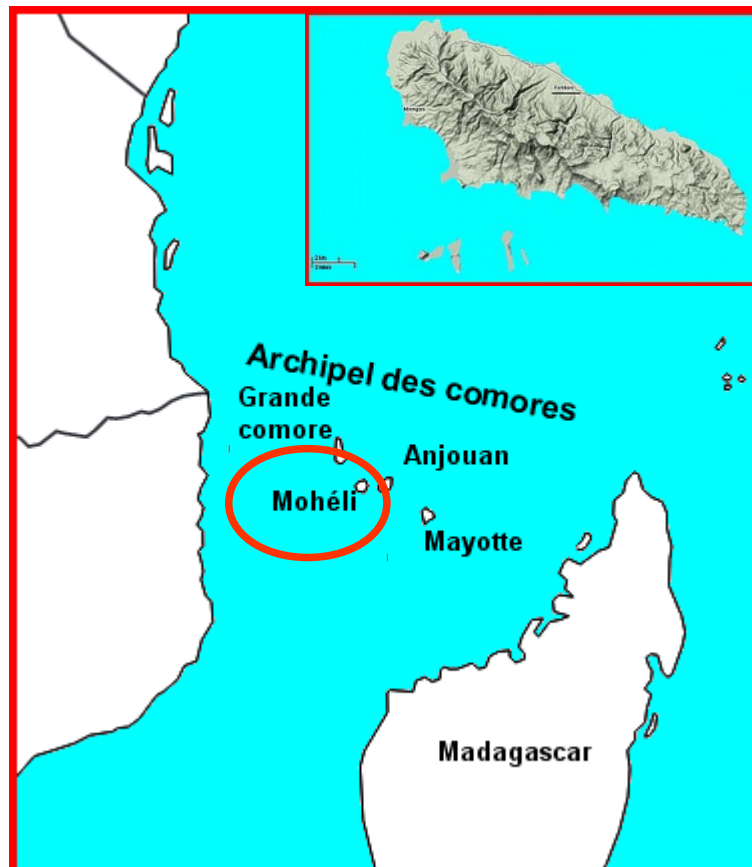
L'histoire philatélique et postale des Comores est marquée par la colonisation française entamée à la fin du XIXe siècle à partir de l'île de Mayotte, puis par l'indépendance du pays en 1975.

L'instauration du système postal français dans l'archipel se fait à partir de Mayotte, colonie depuis 1843. Successivement, les populations d'Anjouan, Grande Comore et Mohéli utilisent des timbres spécifiques à leur île jusqu'au rattachement administratif et postal de l'archipel à Madagascar en 1912.

De 1912 à 1950, les quatre îles comoriennes utilisent les timbres de la colonie malgache avant de disposer de timbres propres libellés "Archipel des Comores".

En juillet 1975, les Comores deviennent indépendantes et gèrent seules leur système postal, sauf Mayotte dont les habitants décident de rester français par référendum

https://fr.wikipedia.org/wiki/Histoire_philat%3%A9rique_et_postale_des_Comores



Timbres des colonies françaises des territoires d'occupation et bureaux à l'étranger

MONG-TZEU

Bureau indochinois
1903-1919

Les bureaux indochinois en Chine dépendant du gouvernement général de l'Indochine et dont l'apparition coïncide avec la grande époque des expéditions françaises en Extrême-Orient. Ils furent au nombre de six : Mongtseu, Yunnan Fou et Hoi-Hao (1900), **Canton** (1901), Pakhoï et Tchong-k'ing (1902). Ils utilisèrent des timbres d'Indochine surchargés de leur nom à l'exception des deux séries générales surchargées "CHINE".

https://fr.wikipedia.org/wiki/Bureaux_de_poste_fran%C3%A7ais_en_Chine

Les français sont arrivés dans cette ville portuaire chinoise en 1900 lors de la construction du chemin de fer du Yunnan. Ville interdite aux étrangers, les chinois ont imposé que le bureau de poste soit une simple annexe de la poste d'Indochine. Le bureau de poste est donc doté de timbres d'Indochine surchargés MONGTZE en 1903, puis MONG-TSEU en 1906 et enfin MONGTSEU en 1908. Le bureau de poste a été fermé le 31 décembre 1922.

<http://www.timbro.fr/fr/337-mong-tzeu>



Timbres des colonies françaises

NIGER

Colonie française

1921-1944

La colonie du Niger était une colonie française intégrée à l'Afrique-Occidentale française (AOF), couvrant une grande partie du territoire de l'actuel État du Niger, ainsi qu'une partie du Mali, du Burkina Faso et de Tchad. Elle existait sous des diverses formes et divers noms de 1900 à 1960, mais a été organisée en tant que Colonie du Niger de 1922 à 1958.

https://fr.wikipedia.org/wiki/Colonie_du_Niger

Le Niger devient indépendant en 1959 sous le nom de République du Niger.
Des timbres furent émis de 1921 à 1944



Timbres des colonies françaises

NOSSI-BÉ

Colonie française

1889-1894

Rattachée à Madagascar en 1901

Nosy Be [Nossi-Bé] (en malgache « grande île ») est une île côtière de Madagascar située dans le canal du Mozambique, près des côtes nord-ouest de Madagascar. L'île est aussi appelée Ambariobe (« La Grande île » en dialecte local) par les habitants de la région.

https://fr.wikipedia.org/wiki/Nosy_Be

Étapes de la colonisation :

1840 – Acquisition et rattachement de l'île à la Réunion

1843 – Dépendance de Mayotte

1878 – Colonie française séparée

1881 - Rattachement à Diégo Suarez

1896 – Rattachement à Madagascar

Des timbres furent émis de 1889 à 1894



Timbres des colonies françaises

Nouvelle Calédonie Colonie française 1859-1962

La **Nouvelle-Calédonie** est un archipel d'Océanie situé dans l'océan Pacifique à 1 500 km à l'est de l'Australie et à 2 000 km au nord de la Nouvelle-Zélande.

En 1850, la France prend possession de la Nouvelle-Calédonie

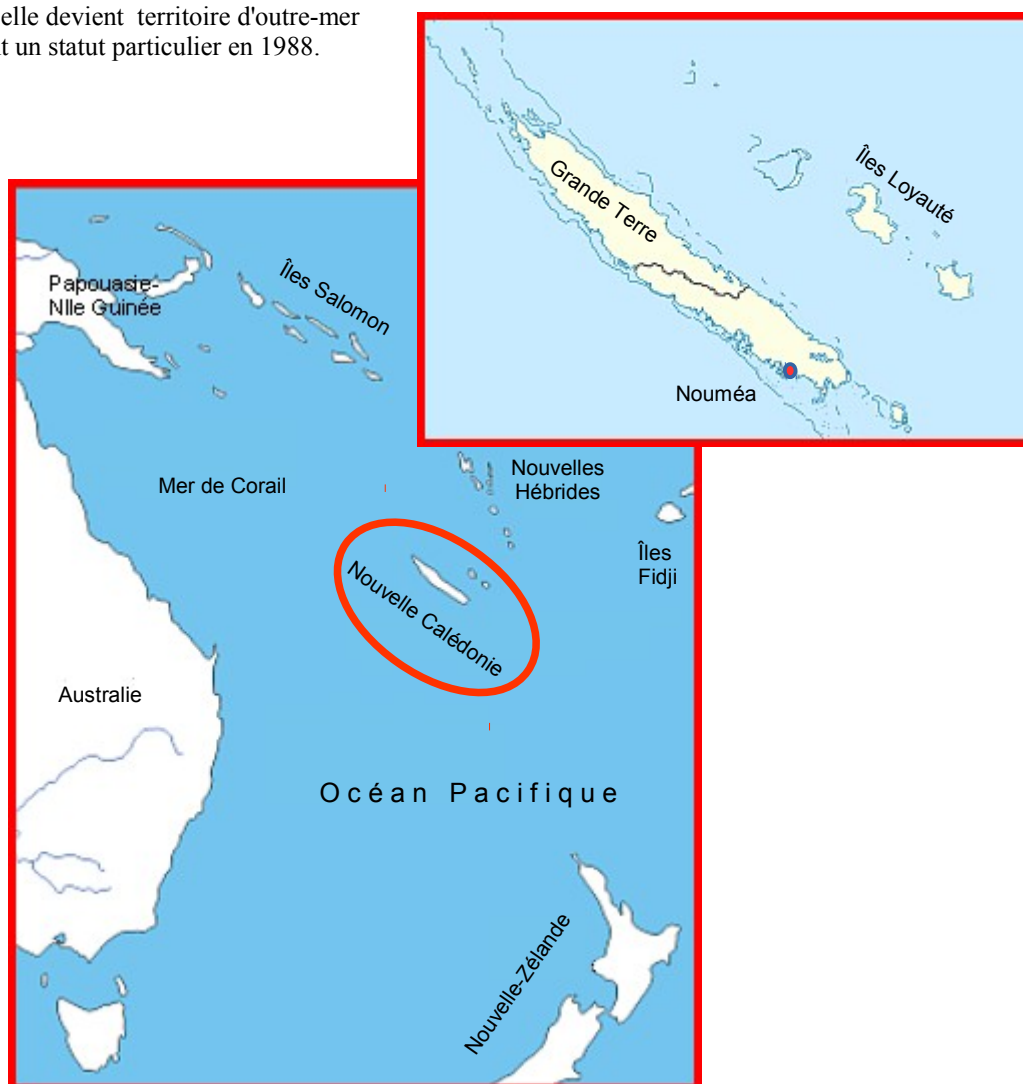
Elle est proclamée colonie française à Balade le 24 septembre 1853 par le contre-amiral Febvrier Despointes ; le 29 septembre, il négocie l'annexion de l'île des Pins avec le grand chef Vendégo.

La Nouvelle-Calédonie se trouve alors sous la responsabilité du Commissaire impérial, responsable du protectorat sur Tahiti.

Le 14 janvier 1860, la Nouvelle-Calédonie devient une colonie à part entière, affranchie de la tutelle de Tahiti. près la Commune de Paris, la Nouvelle-Calédonie sert de lieu de déportation pour de très nombreux anciens communards condamnés par les conseils de guerre mis en place par le gouvernement d'Adolphe Thiers.

En 1895, le nouveau gouverneur, Paul Feillet, met fin à la colonisation pénale (il parle de « fermer le robinet d'eau sale »)⁽⁶⁾

En 1946 elle devient territoire d'outre-mer
Et obtient un statut particulier en 1988.



Timbres des colonies françaises et condominiums

NOUVELLES-HÉBRIDES Condominium franco-britannique

L'archipel des Nouvelles-Hébrides est un des archipel mélanésien, situé à l'ouest de l'Australie, au nord de la Nouvelle-Calédonie, et au sud de l'Archipel des Salomon. Condominium franco-britannique jusqu'à l'indépendance en 1980, il est aujourd'hui indépendant, sous le nom de république du Vanuatu.

Histoire : L'archipel est découvert par le navigateur portugais Pedro Fernandez de Quiros en 1606, puis visité en 1768 par le Français Louis-Antoine de Bougainville et en 1733 par le Britannique James Cook. La France en prend possession en 1886 et l'érige en protectorat l'année suivante. En 1906, la France et le Royaume-Uni s'entendent pour administrer l'archipel conjointement sous la forme d'un condominium. Il en sera ainsi jusqu'à l'indépendance des Nouvelles-Hébrides le 30 juillet 1980. Les îles prirent alors le nom de Vanuatu.

Histoire postale : Les timbres postaux des Nouvelles-Hébrides illustrent l'histoire du condominium. En 1908, le condominium utilise des timbres des colonies française et britannique, la Nouvelle-Calédonie et Fidji; timbres surchargés "Nouvelles-Hébrides Condominium" ou "New Hebrides Condominium". Par la suite et jusqu'en 1980, les timbres utilisés portent le plus souvent la mention "Condominium des Nouvelles-Hébrides" et les armes du souverain anglais (George VI, puis Élisabeth II) et celles de la République française (lettres "RF" et faisceau d'armes). Après avoir utilisé le franc français et la livre sterling, de 1938 à 1977, les Nouvelles-Hébrides ont eu le franc-or pour monnaie. En 1977 est créé le franc des Nouvelles-Hébrides.

This is the "Nouvelles-Hébrides" reference article from the French Wikipedia



Timbres des colonies françaises

Obock Colonie française 1892-1894

En 1862 le village d'Obock et ses environs fut acheté afin d'avoir un appui en Mer Rouge, en prévision du percement du canal de Suez qui eût lieu en 1869.

En 1884 le territoire (Côte des Somalis) passe sous dépendance française.

Obock devint le point de ravitaillement de tous les navires français en direction de l'océan indien.

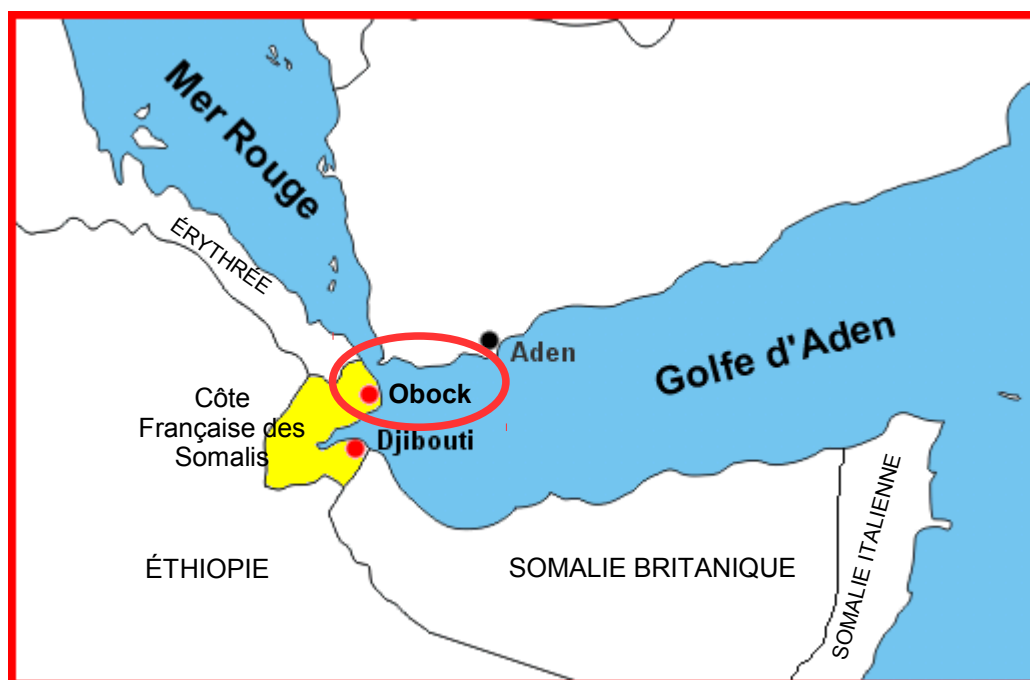
En 1888 le port de Djibouti fut créé de toute pièce et devint capitale de la Côte Française des Somalis qui fusionna avec la colonie d'Obock en 1896.

Des timbres furent émis à Obock de 1892 à 1894.

En 1899 le bureau disparut, le surplus de timbres fut transféré à Djibouti pour y être surchargés.

Ref. Catalogue Dallay

Timbres de l'ex empire français d'Afrique (2007-2008) page 719



Timbres des colonies françaises

Établissements de l'Océanie

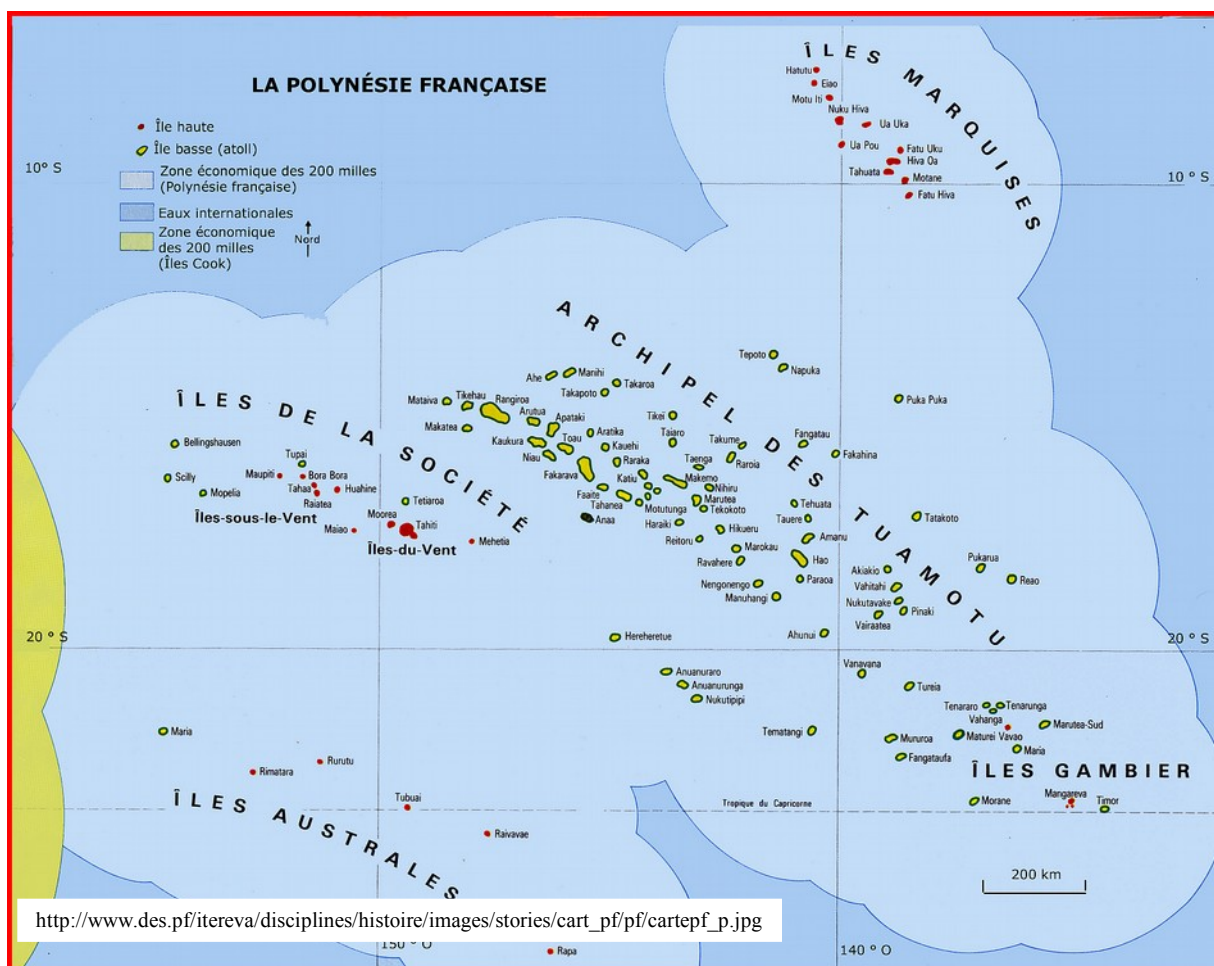
Colonie française

1892-1956

Les Etablissements Français de l'Océanie ont été créés en 1881 sont dotés de leurs timbres en 1892. Ils sont retirés de la vente le 3 novembre 1958 et remplacés par les timbres de Polynésie Française, nouveau nom adopté de ce territoire en 1957 suite au référendum.

<http://www.timbro.fr/fr/317-oceanie-etablissements-francais>

Territoire insulaire de près de 130 îles, îlots ou atolls, l'Océanie Française (devenue Territoire d'Outre-mer en 1946) Regroupe les 5 archipels des Marquises, îles Gambier, îles de la Société, îles Australes (Tubuai) et Tuamotu.



Timbres des colonies françaises

OUBANGUI

Oubangui-Chari-Tchad (1915-22)

Oubangui-Chari (1922-31)

colonie française

L'Oubangui-Chari est un territoire français en Afrique centrale entre 1903 et 1958. Colonie, puis territoire d'outre-mer de la République française en 1947, il devient, sous le nom de République centrafricaine (RCA), un État membre de la Communauté en 1958, avant d'accéder à l'indépendance le 13 août 1960.

<https://fr.wikipedia.org/wiki/Oubangui-Chari>

Jusqu'en 1915 il fait partie du Congo Français, il est rattaché au Tchad sous le nom " Oubangui-Chari-Tchad "

jusqu'en 1922 où il prend son autonomie

Il est rattaché à l'AEF de 1936 à 1947.

L'histoire philatélique suit ces différentes étapes.

